

*Единая федеральная
государственная
информационная система о
землях сельскохозяйственного
назначения и землях,
используемых или
предоставленных для ведения
сельского хозяйства в составе
земель иных категорий*

МЕТОДИКА ДЕЯТЕЛЬНОСТИ КФХ
И СПОК, 2026



Правовая основа: Федеральный закон от 16 июля 1998 г. № 101-ФЗ "О государственном регулировании обеспечения плодородия земель сельскохозяйственного назначения"

Статья 22.1 «Государственный реестр ЗСН»

Свод достоверных систематизированных сведений о землях сельскохозяйственного назначения.

Ведётся в ЕФГИС Минсельхозом РФ или подведомственным ГБУ.

Порядок ведения должен быть установлен Правительством РФ.

Приказ МСХ РФ от 13 марта 2023 г. № 164 утвердил форму паспорта земельного участка из состава ЗСН, иных документов

Статья 22.2 «ЕФГИС»

Создаётся для учёта ЗСН, показателей их плодородия, учёта результатов государственного мониторинга ЗСН и т.д.

Заказчик и оператор – Минсельхоз РФ или подведомственное ГБУ.

Статья 22.2 устанавливает виды информации, вносимой в ЕФГИС (25 видов информации).

Введена в эксплуатацию Приказом МСХ РФ № 130 от 12 апреля 2018 г.



Реестр – подсистема ЕФГИС

ЕФГИС ЗСН предполагает использование двух подсистем



- Подсистема «Реестр ЗСН» оперирует кадастровыми участками,
- Подсистема «Госмониторинг» оперирует полями

1. Для чего регистрироваться / быть компетентным в Реестре ЗСН?

Без внесения в Реестр ЗСН сведений невозможно получение государственной поддержки:

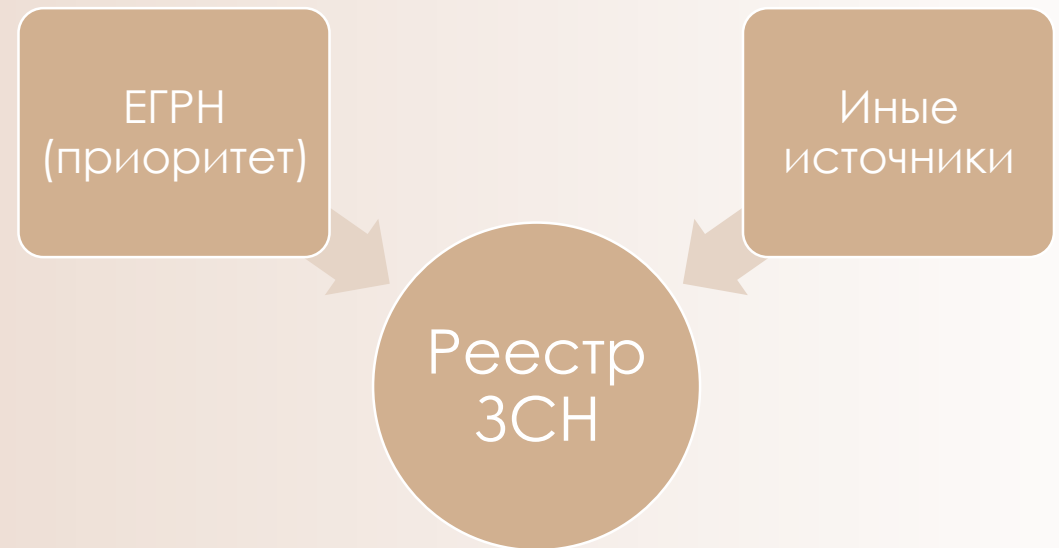
- Грантов и субсидий КФХ,
- Грантов «Агропрогресс»,
- Субсидий на ГПУ,
- Большинства приоритетных направлений Приложения № 8,
- Мер стимулирования увеличения производства картофеля и овощей



Наполнение реестра в порядке межведомственного взаимодействия

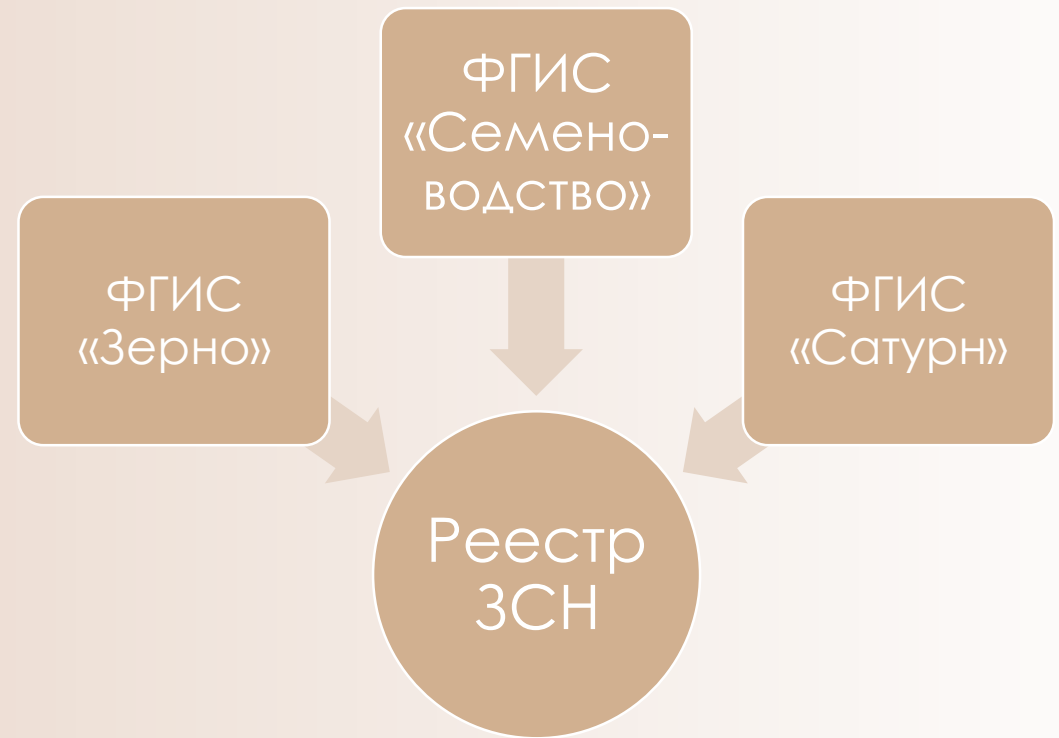
Сведения о

- правообладателях земельных участков
- обладателях сервитутов,
- публичных сервитутов,
- о земельных участках и расположенных на них зданиях, сооружениях



Наполнение реестра в порядке межведомственного взаимодействия

- сведения о выращенном на земельном участке зерне,
- сведения о применении пестицидов и агрохимикатов,
- сведения о результатах федерального государственного контроля (надзора) в области безопасного обращения с пестицидами и агрохимикатами



Поставщики сведений в Реестр

- а) Федеральная служба государственной регистрации, кадастра и картографии (ее территориальные органы);
- б) Федеральная служба по надзору в сфере природопользования;
- в) Государственная корпорация по космической деятельности "Роскосмос";
- г) Федеральная служба по ветеринарному и фитосанитарному надзору (ее территориальные органы);
- д) подведомственные уполномоченному органу федеральные государственные бюджетные учреждения (далее - подведомственные учреждения);
- е) органы государственной власти субъектов Российской Федерации;


Состав передаваемых сведений определён Приложением 2 к Постановлению Правительства РФ от 2 февраля 2023 г. № 154

- ж) правообладатели земельных участков (за исключением граждан, ведущих садоводство и огородничество для собственных нужд) при самостоятельном направлении ими сведений для внесения в реестр;


Состав передаваемых сведений определён Приложением 1 к Постановлению Правительства РФ от 2 февраля 2023 г. № 154

- з) иные органы и организации, с которыми уполномоченным органом заключены соглашения об информационном взаимодействии

*Работа СХТП в
Реестре ЗСН ≡
обработка
сведений о
земельных
участках*



Авторизация

 Войти через Госуслуги

Войти по паролю



Клиентский интерфейс после авторизации

ЕФГИС ЗСН Реестр ЗСН Госдоклад Обращения пользователей 1

РЕЕСТР ЗСН Россия / ...

РЕЕСТР ЗСН Записи Реестра ЗСН

Записи Реестра ЗСН

ОТЧЕТЫ Поиск по организации

Отчет

ЗАЯВЛЕНИЯ [Добавить кадастровый участок](#)

Заявления на внесение сведений

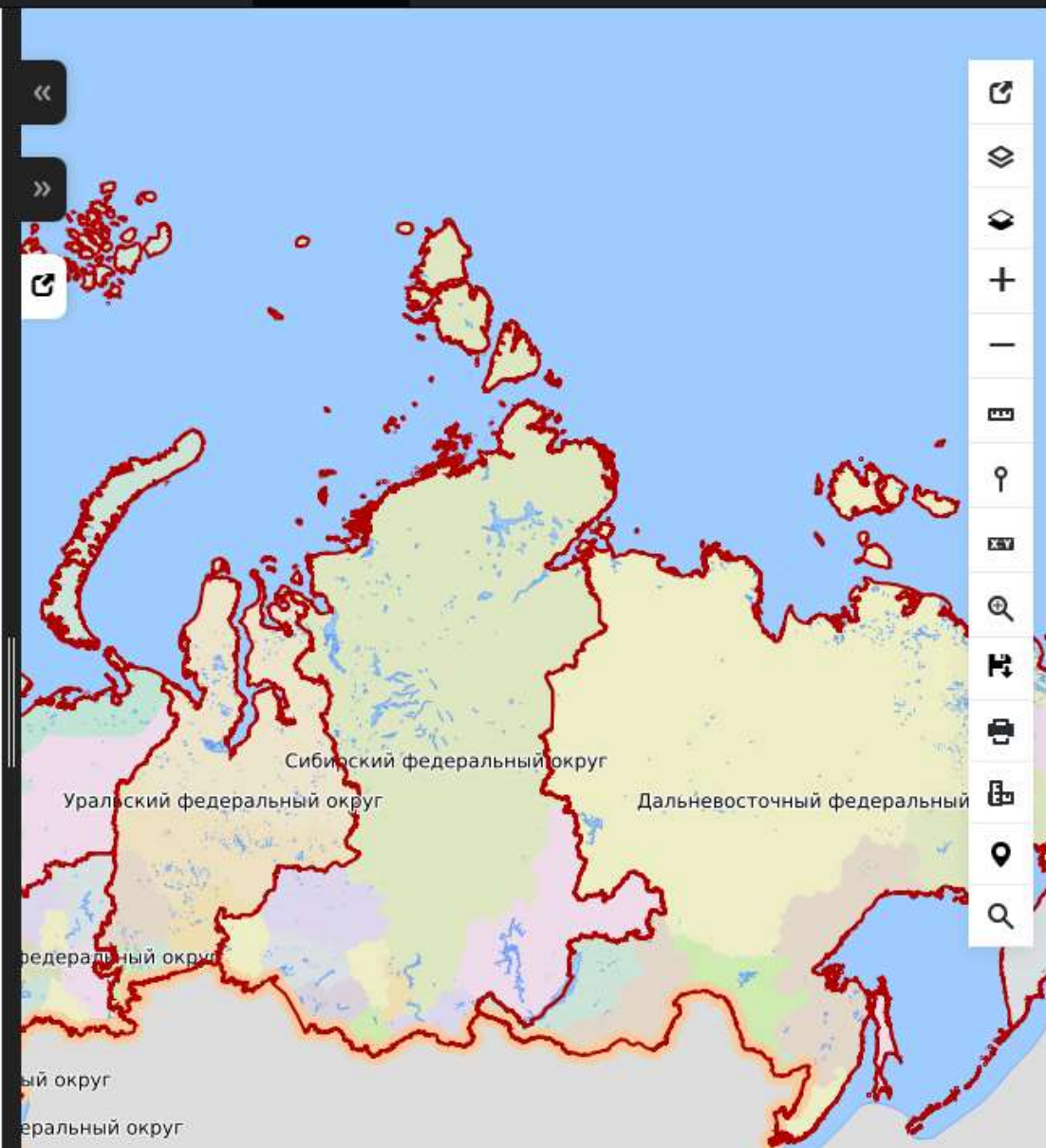
Заявления на получение паспорта

Заявления на исправление ошибок

Запросы на подтверждение

| Действия | Кадастровый номер | Номер поля ЕФИС ЗСН | Адрес земельного участка | Ка зе |
|----------------------------|-------------------|---------------------|--------------------------|-------|
| нет данных для отображения | | | | |

[Фильтр](#) [Экспорт](#) Стр. 0 из 0 (0 эл.)



Проверка учёта всех участков пользователя: а) ручной просмотр списка, б) экспорт в файл

The image shows a screenshot of the 'Реестр ЭСН' (ESN Register) website. The left sidebar contains navigation options: 'РЕЕСТР ЭСН', 'Записи Реестра ЭСН', 'Отчет', and 'ЗАКАЗЫ'. The main content area is titled 'Записи Реестра ЭСН' and features a search bar for 'Поиск по организации' and a blue button 'Добавить кадастровый участок'. Below this is a table with the following columns: 'Действие', 'Кадастровый номер', 'Номер палл ФГИС ЭСН', 'Адрес земельного участка', 'Категория земель', and 'Площадь земельного участка'. The table contains three rows of data, all with 'Земли сельского назначения' as the category. At the bottom of the table, there are buttons for 'Выбор' and 'Экспорт', and a pagination control showing 'Стр. 1 из 1 (103 стр.)'. A red box highlights the 'Экспорт' button, and a red letter 'б' is placed above it. Another red box highlights the pagination control, and a red letter 'а' is placed above it. To the right of the table is a map of Russia with red outlines indicating the locations of the land parcels. The map includes labels for 'Сибирский федеральный округ', 'Уральский федеральный округ', and 'Дальневосточный федеральный округ'. A vertical toolbar on the right side of the map contains various navigation icons.

| Действие | Кадастровый номер | Номер палл ФГИС ЭСН | Адрес земельного участка | Категория земель | Площадь земельного участка |
|----------|-------------------|---------------------|--------------------------|----------------------------|----------------------------|
| | | — | — | Земли сельского назначения | 226 |
| | | — | — | Земли сельского назначения | 0 |
| | | — | — | Земли сельского назначения | 1 227 |
| | | — | — | Земли | 87 |

Действие «добавление кадастрового участка»

ЕФГИС ЗСН

РЕЕСТР ЗСН

Россия / ...

РЕЕСТР ЗСН

Записи Реестра ЗСН

Записи Реестра ЗСН

Поиск по организации

Отчет

ЗАЯВЛЕНИЯ

Заявления на внесение сведений

Заявления на получение паспорта

Заявления на исправление ошибок

Запросы на подтверждение

Добавить кадастровый участок

| Действия | Кадастровый номер | Номер поля ЕФИС ЗСН | Адрес земельного участка | Категория земель | Площадь земельного участка, |
|----------|--------------------|---------------------|--------------------------|------------------|-----------------------------|
| | 03-01-00801000-101 | | | | 050 |

Заполните поле кадастровый номер.

После этого нажмите "Отправить запрос" и дождитесь ответа из ЕГРН.

Обработка запроса может занимать до 3 дней, результаты отобразятся в вашем личном кабинете ЕФИС ЗСН.

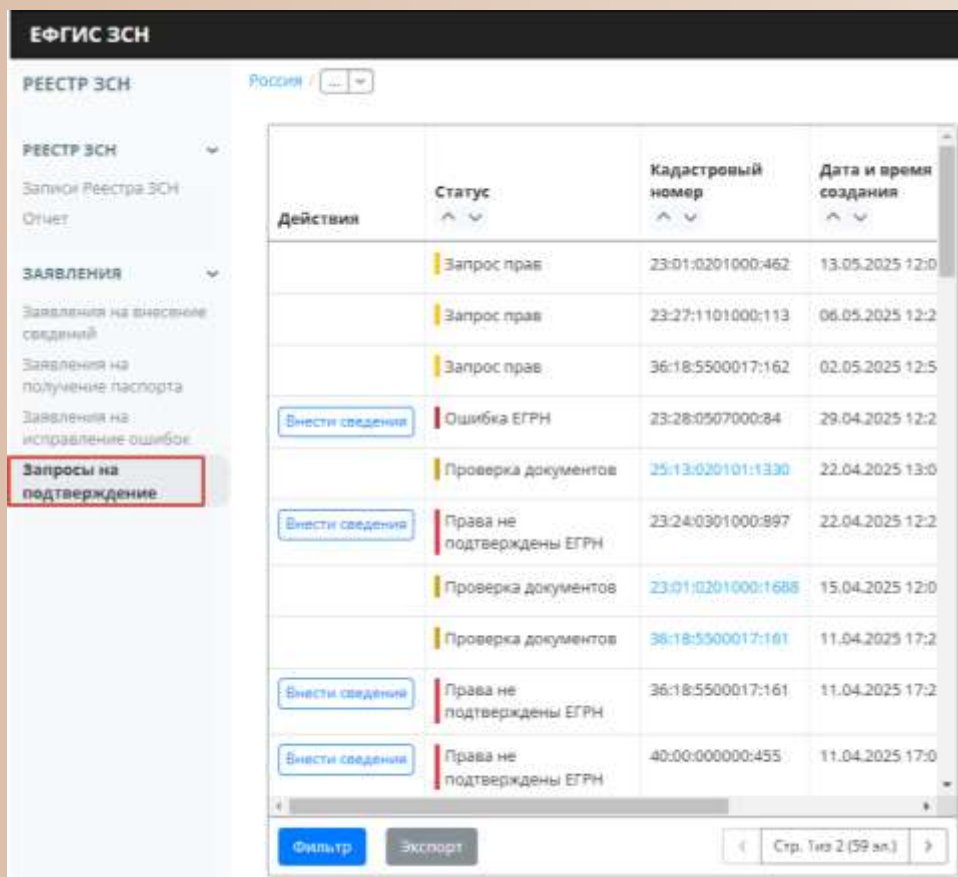
Кадастровый номер *

Допустимые символы: цифры и знак ":" (не может стоять вначале)

Отправить запрос Отмена

Формат ввода номера кадастрового участка: АА:ББ:ВВВВВВВВ:ГГГГГ, где АА – код региона, ББ – номер района, В(В) – номер кадастрового квартала, Г(Г) – номер земельного участка в квартале

Возможные статусы запросов после отправки



The screenshot shows the EFGIS ZSN interface with a table of requests. The table has columns for 'Действия', 'Статус', 'Кадастровый номер', and 'Дата и время создания'. The 'Статус' column contains various statuses like 'Запрос прав', 'Ошибка ЕГРН', 'Проверка документов', and 'Права не подтверждены ЕГРН'. The 'Действия' column contains buttons like 'Внести сведения'. A red box highlights the 'Запросы на подтверждение' link in the left sidebar.

| Действия | Статус | Кадастровый номер | Дата и время создания |
|---------------------------------|----------------------------|--------------------|-----------------------|
| | Запрос прав | 23:01:0201000:462 | 13.05.2025 12:0 |
| | Запрос прав | 23:27:1101000:113 | 06.05.2025 12:2 |
| | Запрос прав | 36:18:5500017:162 | 02.05.2025 12:5 |
| Внести сведения | Ошибка ЕГРН | 23:28:0507000:84 | 29.04.2025 12:2 |
| | Проверка документов | 25:13:020101:1330 | 22.04.2025 13:0 |
| Внести сведения | Права не подтверждены ЕГРН | 23:24:0301000:897 | 22.04.2025 12:2 |
| | Проверка документов | 23:01:0201000:1688 | 15.04.2025 12:0 |
| | Проверка документов | 36:18:5500017:161 | 11.04.2025 17:2 |
| Внести сведения | Права не подтверждены ЕГРН | 36:18:5500017:161 | 11.04.2025 17:2 |
| Внести сведения | Права не подтверждены ЕГРН | 40:00:0000000:455 | 11.04.2025 17:0 |

Новый – запрос сформирован, ожидает отправки в Росреестр. Статус автоматически изменяется на «Запрос прав».

Запрос прав – запрос направлен в Росреестр и ожидает поступления сведений в ЕФГИС ЗСН.

Права подтверждены ЕГРН – из Росреестра получен ответ. Права на участок принадлежат заявителю.

Права подтверждены ЕГРН. Иной собственник – из Росреестра получен ответ.

В Росреестре отсутствует информация о заявителе как о правообладателе. Необходимо воспользоваться кнопкой «Внести сведения» и предоставить дополнительную информацию.

Проверка документов – статус появляется после того, как пользователь воспользовался кнопкой «Внести сведения» и отправил запрос. В этом статусе запрос находится до рассмотрения оператором ЕФГИС ЗСН.

Права подтверждены оператором – статус присваивается при принятии оператором ЕФГИС ЗСН положительного решения о подтверждении прав заявителя на земельный участок по результатам рассмотрения представленных пользователем документов.

Права не подтверждены оператором – статус присваивается при принятии оператором ЕФГИС ЗСН решения об отказе подтверждения прав заявителя на земельный участок по результатам рассмотрения представленных пользователем документов.

Ошибка ЕГРН – из Росреестра поступил ответ об ошибке ЕГРН или ответ не поступил. Необходимо воспользоваться кнопкой «Внести сведения» и предоставить дополнительную информацию.

Отсутствует – информация о земельном участке в Росреестре отсутствует.

Объект снят с кадастрового учета – объект прекратил свое существование под указанным номером.

Категория земельного участка не земли сельскохозяйственного назначения – земельный участок отнесен к землям несельскохозяйственного назначения. Необходимо воспользоваться кнопкой «Внести сведения» и предоставить дополнительную информацию.

Введенный кадастровый номер не является номером земельного участка сельскохозяйственного назначения – введен кадастровый номер объекта, не являющегося земельным участком. Необходимо воспользоваться кнопкой «Внести сведения» и предоставить дополнительную информацию.

«Внести сведения»: редактирование сведений до подтверждения заявки оператором

ЕФГИС ЗСН

РЕЕСТР ЗСН

РЕЕСТР ЗСН

Запросы Реестра ЗСН

Отчет

ЗАЯВЛЕНИЯ

Заявления на внесение сведений

Заявления на получение паспорта

Заявления на исправление ошибок

Запросы на подтверждение

| Действие | Статус | Кадастровый номер | Дата и время создания |
|---------------------------------|----------------------------|--------------------|-----------------------|
| | Запрос прав | 23-01-0201000-462 | 13.05.2025 12:0 |
| | Запрос прав | 23-27-1101000-113 | 06.05.2025 12:2 |
| | Запрос прав | 36:18:5500017:162 | 02.05.2025 12:5 |
| Внести сведения | Ошибка ЕГРН | 23-28-0507000-84 | 29.04.2025 12:2 |
| Внести сведения | Проверка документов | 25-13-020101-1330 | 22.04.2025 13:0 |
| Внести сведения | Права не подтверждены ЕГРН | 23-24-0301000-897 | 22.04.2025 12:2 |
| | Проверка документов | 23-01-0201000-1688 | 15.04.2025 12:0 |
| | Проверка документов | 38:18:5500017:161 | 11.04.2025 17:2 |
| Внести сведения | Права не подтверждены ЕГРН | 36:18:5500017:161 | 11.04.2025 17:2 |
| Внести сведения | Права не подтверждены ЕГРН | 40:00:0000000-455 | 11.04.2025 17:0 |

Фильтр Экспорт

Стр. 1 из 2 (59 эл.)

Кадастровый номер 23-28-0507000-84

Вид правообладания *

Правообладатель *

Номер документа *

Введите номер документа, подтверждающий право собственности. Например, выписка из ЕГРН или договор аренды

Описание местоположения *

Укажите адрес земельного участка

Площадь земельного участка, га 0.00

Подтверждающие документы *

[Выбрать файл на компьютере](#)

Для загрузки перетащить в область прямоугольника файлы или нажать на кнопку "Выбрать файл на компьютере"

- размер файла не более 100 МБ
- формат: pdf, jpg, jpeg, png

Договор.pdf Скачать

Редактировать геометрию Отправить Отмена

Отрисовка геометрии («Внести геометрию», необходимо при «Ошибке ЕГРН»)

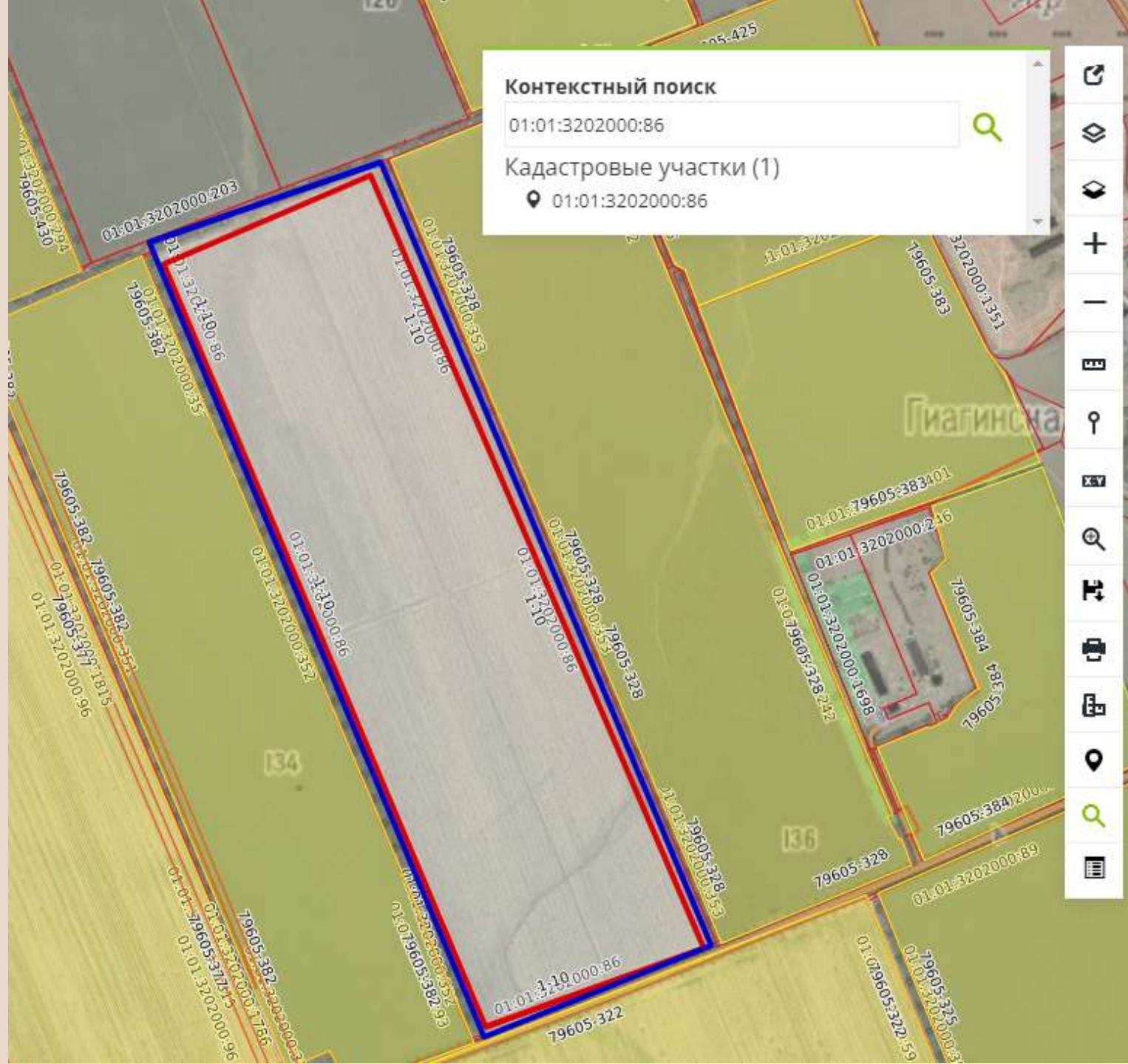
The image displays two side-by-side screenshots from the EGIS (Единая государственная информационная система) web portal.

The left screenshot shows the 'Госмониторинг' (State Monitoring) section. It features a sidebar with navigation options like 'Справка по форме' and 'Общая информация'. The main area contains a form for entering data, including fields for 'Идентификационный номер объекта' (redacted), 'Площадь земельного участка' (0.00), 'Площадь застройки' (0.00), and 'Вид использования территории' (Использовать). A blue 'Сохранить' (Save) button is visible at the bottom right of the form.

The right screenshot shows a map view of a land plot. The plot is highlighted in blue and labeled 'Площадь: 0.00 кв. м'. A 'Редактирование' (Editing) window is open over the map, displaying a warning message: 'Для редактирования геометрии необходимо наличие у пользователя прав администратора на подконтрольный земельный участок.' (For editing the geometry, the user must have administrator rights on the controlled land plot.) The window includes a 'Сохранить' (Save) button and a 'Отмена' (Cancel) button.

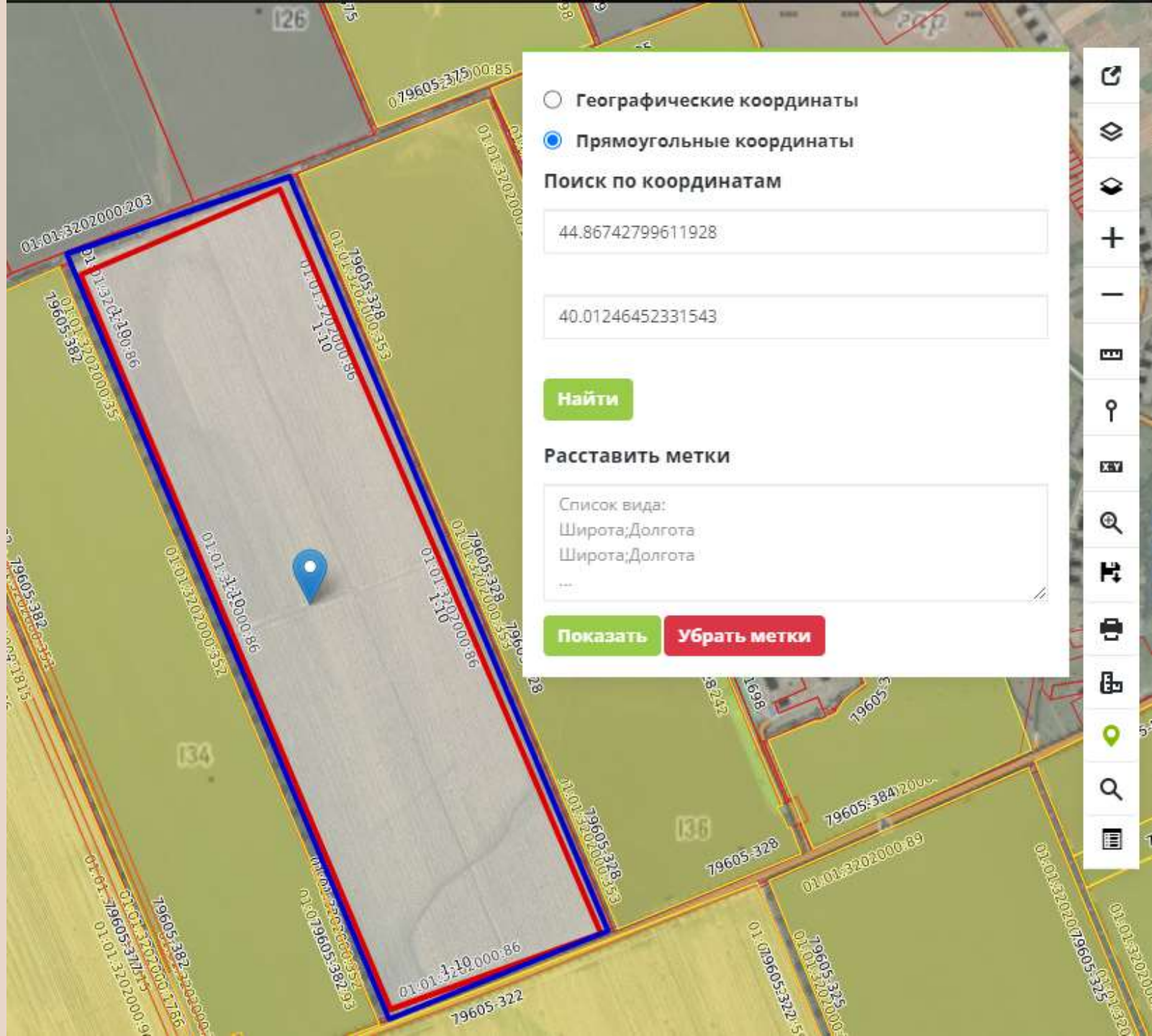
Внесение геометрии, способ 1

- Нажать значок «Лупа»,
- В открывшемся окне ввести номер кадастрового участка,
- Выбрать найденный участок



Внесение геометрии, способ 2

- Нажать значок «Геометка» (третий снизу),
- Ввести координаты одной из точек поля,
- Нажать «Показать»,
- Отрисовать контуры участка по подложке из космоснимков



Внесение геометрии, способ 3

The screenshot displays the EGIS ZSN web interface. On the left, a form titled "Заявка на поле" (Field Application) is shown. The form includes fields for "Номер заявки" (Application Number: 1-10), "Статус" (Status: Черновик), "Дата заявки" (Application Date: 27.08.2024), "Регион" (Region: Республика Адыгея), and "Муниципальное образование" (Municipal District: Тляганский муниципальный район). Below these are tabs for "Поле", "Права", "Землепользователи", and "Результаты проверки". The "Поле" tab is active, showing fields for "Номер поля ЕВГИС ЗСН" (Field Number: Новое), "Идентификатор поля в региональной системе" (Field Identifier: T-123), "Внутрихозяйственный номер поля" (Intra-household Field Number: Л-12387), "Площадь поля, га" (Field Area: 103,12), "Площадь по документам, га" (Area by Documents: 100,00), "Вид угодий" (Type of Land Use: Обрабатываемая пашня), "Факт использования/ неиспользования земель" (Actual Land Use: Используется), and a "Примечание" (Remarks) field. At the bottom of the form are buttons for "Сохранить", "Отмена", "Редактировать геометрию", "Удалить", and "Подписать и отправить".

On the right, a map shows a satellite view of a field with a blue polygon overlay. A tooltip above the polygon displays the area: "Площадь - 103,12 га". A "Редактирование: 1-10" (Editing: 1-10) dialog box is open, showing the option "Ввод координат по точкам" (Enter coordinates by points) and a "Полигон" (Polygon) button. Below the dialog, a list of coordinates is visible: 44.874605692483 40.0054693222046, 44.8764607989215 40.0113633010864, 44.8503102438557 40.021390914917, 44.858667560715 40.01495361328129, and 44.874605692483 40.0054693222046. The dialog also has "Применить" (Apply) and "Отмена" (Cancel) buttons.

- Выбрать «Ввод координат по точкам»
- Выбрать «Полигон»

- Ввести точные координаты участка
- При необходимости поправить контуры

Реестр ЗСН отдельного пользователя после его наполнения данными об участках

ЕФГИС ЗСН

РЕЕСТР ЗСН Россия / ...

РЕЕСТР ЗСН ▼

Записи Реестра ЗСН

Отчет

ЗАЯВЛЕНИЯ ▼

Заявления на внесение сведений

Заявления на получение паспорта





Заявления на исправление ошибок

Запросы на подтверждение

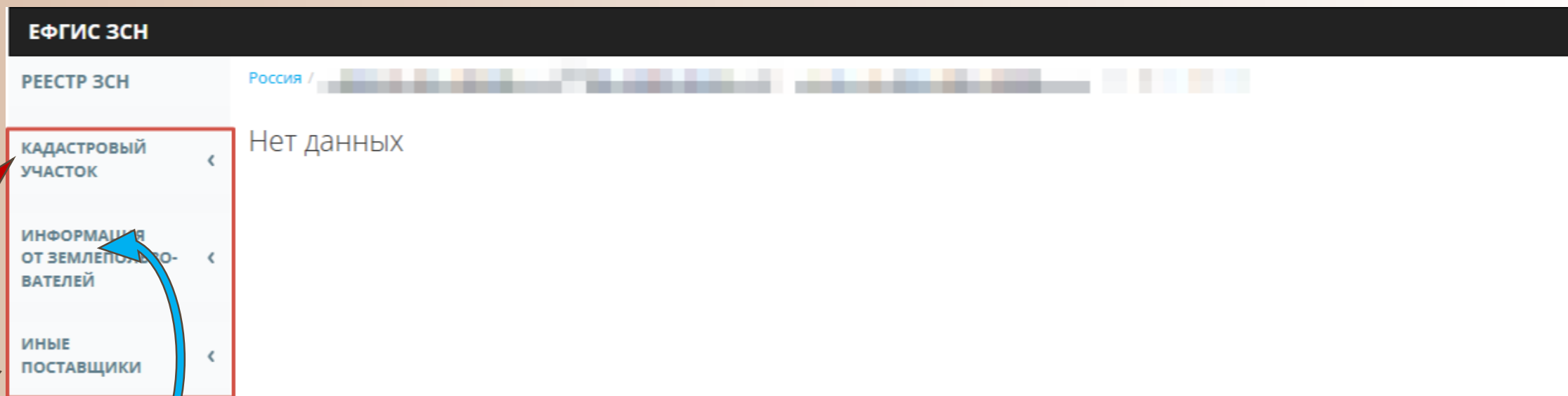
Поиск по организации

✕

[Добавить кадастровый участок](#)

| Действия | Кадастровый номер | Номер поля ЕФИС ЗСН | Адрес земельного участка | Категория земель | Площадь земельного участка, га | Вид разрешенного использования по документам | Последняя исполненная заявка | Правообладат |
|---|-----------------------|---------------------|--------------------------|--|--------------------------------|--|---|---|
|   | <u>23:01:0201000:</u> | — | — | Земли сельскохозяйственного назначения | 356,36 | Для сельскохозяйственного производства |  |  |

Карточка отдельного участка



- Информация от землепользователя (владельца записи)
- Информация из иных источников

Раздел «Информация от землепользователя» может быть отредактирован и после подтверждения участка через документ «Заявка»

ЭФГИС ЗСН









РЕЕСТР ЗСН

РЕЕСТР ЗСН

Записи Реестра ЗСН

Поиск по организации

Добавить кадастровый участок

| Действия | Кадастровый номер | Номер поля ЕФИС ЗСН | Адрес земельного участка | Категория земель | Площадь земельного участка, га | Вид разрешенного использования по документам | Последняя исполненная заявка | Правообладат |
|---|-------------------|---------------------|--------------------------|--|--------------------------------|--|---|---|
|  | 23-01-0201000 | — | — | Земли сельскохозяйственного назначения | 356,36 | Для сельскохозяйственного производства |  |  |
|  | 36-18-5500017/1 | — | — | Земли сельскохозяйственного назначения | 0,07 | для индивидуального жилищного строительства |  |  |
|  | 23-20-1005001 | — | — | Земли сельскохозяйственного назначения | 1 387,07 | Для сельскохозяйственного производства | — |  |

Пиктограмма «карандаш» (напротив кадастрового номера) – создание заявки на редактирование

Левое меню окна создания заявки – типы вносимых сведений

ЕФГИС ЗСН

РЕЕСТР ЗСН

Россия / [масштабированный текст] / Заявка [масштабированный текст]

Заявка на внесение сведений

Заявитель [масштабированный текст]

Статус заявки | Черновик

Кадастровый номер земельного участка [масштабированный текст]

Номер заявки [масштабированный текст]

Дата/время создания 14.05.2025 15:15:44

Юридическое лицо

Наименование юридического лица [масштабированный текст]

Основной государственный регистрационный номер (ОГРН) [масштабированный текст]

Идентификационный номер налогоплательщика (ИНН) [масштабированный текст]

Код причины постановки на налоговый учет (КПП) [масштабированный текст]

Ежегодные сведения

Почвенные и геоботанические обследования

Сев и уборка урожая

Мелиорация

Пестициды и агрохимикаты

Рекультивация и консервация

Объекты недвижимости

К списку заявок

Сгенерировать PDF Подписать заявку Удалить черновик

Пример: «Сведения об объекте недвижимости» - «Добавить»

The screenshot displays the EFGIS ZSN web application interface. The main header is 'ЕФГИС ЗСН'. Below it, the 'РЕЕСТР ЗСН' section is active, showing a search bar with filters for 'Район', 'Муниципальный район', and 'Земельный участок'. A dropdown menu is open, showing 'ОКС' and 'Нежилая недвижимость'. The main content area features a table with columns: 'Действия', 'Кадастровый номер', 'Наименование', 'Описание местоположения', 'Площадь, кв.м.', and 'Номер поля ЕФГИС ЗСН'. The table is currently empty, displaying the message 'нет данных для отображения'. At the bottom of the table, there are three buttons: 'Фильтр', 'Экспорт', and 'Добавить'. The 'Добавить' button is highlighted with a red box. In the left sidebar, the 'Объекты недвижимости' menu item is also highlighted with a red box. The page footer includes a pagination control showing 'Стр. 0 из 0 (0 из 0)'.

Интерфейс добавления сведений об объекте недвижимости

| | |
|--|---|
| Номер поля ЕФИС ЭСН | <input type="text" value="..."/> |
| Кадастровый номер * | <input type="text" value="AA:55:88888888:ГГГ"/> |
| Наименование | <input type="text" value="Здание фермы"/> |
| Описание местоположения | <input type="text" value="Субъект, Область (край), Район, 1000 метров на северо-запад от д. Бутаково"/> |
| Площадь, кв.м. | <input type="text" value="1400.00"/> |
| Вид разрешенного использования | <input type="text" value="для содержания КРС"/> |
| Назначение | <input type="text" value="Животноводство (МЖФ)"/> |
| Адрес | <input type="text" value="Субъект, Область (край), Район"/> |
| Глубина, м | <input type="text" value="0.00"/> |
| Высота, м | <input type="text" value="0.00"/> |
| Протяженность, м | <input type="text" value="0.00"/> |
| Объем, м³ | <input type="text" value="0.00"/> |
| Глубина залегания, м | <input type="text" value="0.00"/> |
| План застройки | <input type="text"/> |
| Этажность | <input type="text" value="1"/> |
| Подземная этажность | <input type="text"/> |
| <input type="button" value="Сохранить"/> <input type="button" value="Отмена"/> | |

Последовательность шагов после заполнения карточки:

- Вернуться в «Сведения о заявителе»,
- «Сгенерировать PDF»,
- Проверить информацию,
- «Подписать заявку»

Функция «Получение паспорта из Реестра ЗСН»: <https://www.gosuslugi.ru/611283/1/form>

Получение сведений из государственного реестра земель сельскохозяйственного назначения

Услуга поможет организациям, индивидуальным предпринимателям и гражданам, являющимся правообладателями земельных участков, либо их уполномоченным представителям получить паспорт земельного участка из состава земель сельскохозяйственного назначения

Ответьте на несколько вопросов и узнайте, что делать дальше

Начать



Куратор услуги

Леонов Вячеслав Игоревич

Директор Департамента земельной политики, имущественных отношений и госсобственности

| | | |
|---------------------------|---|------------------|
| | Заявление принято к рассмотрению | 13.05.24 в 08:46 |
| | Заявление получено ведомством | 13.05.24 в 08:45 |
| Минсельхоз России | | |
| Сообщение доставлено | | |
| | Заявление отправлено в ведомство | 13.05.24 в 08:45 |
| | Зарегистрировано на портале | 13.05.24 в 08:45 |
| Документы | | Скачать всё |
| | Заявление.pdf 0.5 Мб | Скачать |
| | trans_3a6b4b2e-4658-495e-98d0-216d4cd1f72e 0.1 Мб | Скачать |
| Ещё файлы | | |

Результат исполнения (регламентный срок – 3 рабочих дня)

Получение сведений из госреестра земель сельхозназначения

Действия 

№ 4094013123



Услуга оказана

17.05.24 в 12:04

Документы

Скачать всё 

 Паспорт_ЗСН_4094013123_396_13-05-2024 | 0.2 Мб

Скачать 

 Паспорт_ЗСН_4094013123_396_13-05-2024.pdf | 0.1 Мб

Скачать

 Файлы sig [Подробнее](#)

II. Подсистема «Госмониторинг»

Формируется на основе Приказа Минсельхоза РФ от 24 декабря 2015 г. № 664

Аккумулирует данные об использовании полей (не всегда совпадающих с земельными участками)

Наполняется сторонними ведомствами, РОУ и МОУ АПК, а также самими сельскохозяйственными товаропроизводителями



Реестр полей и севооборотов: «Госмониторинг» - «Растениеводство» – «Реестр полей и севооборотов»

efis-t.mcx.ru/efis

Госмониторинг

РЕЕСТР ЗСН

РЕЕСТР ПОЛЕЙ И СЕВООБОРОТОВ

| Поле на карте | Номер поля ЕФИС ЗСН | Регион | Муниципальное образование | Кадастровый номер | Внутрихозяйственный номер пада | Площадь, га | Дата создания |
|---------------|---------------------|--------------------|---------------------------------|--------------------|--------------------------------|-------------|---------------|
| | 56658-1078 | Пензенская область | Тамалинский муниципальный район | 58:27:0010202:0043 | нет данных | 23,31 | 17.08.2020 |
| | 56658-361 | Пензенская область | Тамалинский муниципальный район | 58:27:0010202:0042 | нет данных | 74,83 | 03.12.2017 |
| | 56658-1410 | Пензенская область | Тамалинский муниципальный район | 58:27:0010202:0045 | нет данных | 10,81 | 20.09.2022 |
| | 56658-1411 | Пензенская область | Тамалинский муниципальный район | нет данных | нет данных | 9,8 | 20.09.2022 |
| | 56658-1812 | Пензенская область | Тамалинский муниципальный район | нет данных | нет данных | 54,87 | 23.07.2024 |
| | 56658-1107 | Пензенская область | Тамалинский муниципальный район | 0 | нет данных | 25,48 | 09.03.2021 |

Фильтр Экспорт Добавить Импорт .shp

Стр. 1 из 1 (6 эл.)

Многоконтурный кадастровый участок, состоящий из нескольких полей

efis-t.mcx.ru/efis

efis-t.mcx.ru/efis

Госмониторинг

РЕЕСТР ЗСН

РЕЕСТР ЗСН Госмониторинг Госдоклад

ГОСМОНИТОРИНГ СПК "Урожайный"

РАСТЕНИЕВОДСТВО Действующие поля На доработку На проверке РОУ (МОУ) АПК Черновики

Реестр полей и севооборотов

Сведения о семенях
Импорт севооборота
Импорт с/х угодий

МЕЛИОРАЦИЯ

Договоры
Заявления
Мелиорированные земли
Подвешенные земли

ОТЧЕТЫ

4-СХ
29-СХ
Севооборот
Пострадавшие от пожаров с/х поля

ОРГАНИЗАЦИЯ

Общая информация

| Поле на карте | Номер поля ЕФИС ЗСН | Регион | Муниципальное образование | Кадастровый номер | Внутрихозяйственный номер поля | Площадь, га | Дата создания |
|---------------|---------------------|--------------------|---------------------------------|--------------------|--------------------------------|-------------|---------------|
| | 56658-1078 | Пензенская область | Тамалинский муниципальный район | 58:27:0010202:0043 | нет данных | 23,31 | 17.08.2024 |
| | 56658-361 | Пензенская область | Тамалинский муниципальный район | 58:27:0010202:0042 | нет данных | 74,83 | 03.12.2011 |
| | 56658-1410 | Пензенская область | Тамалинский муниципальный район | 58:27:0010202:0045 | нет данных | 10,81 | 20.09.2022 |
| | 56658-1411 | Пензенская область | Тамалинский муниципальный район | нет данных | нет данных | 9,8 | 20.09.2022 |
| | 56658-1812 | Пензенская область | Тамалинский муниципальный район | нет данных | нет данных | 54,87 | 23.07.2024 |
| | 56658-1107 | Пензенская область | Тамалинский муниципальный район | 0 | нет данных | 25,48 | 09.03.2021 |

Фильтр Экспорт Добавить - Импорт .shp

Стр. 1 из 1 (6 эл.)

Контекстный поиск

58:27:0000000:32

Кадастровые участки (1)

58:27:0000000:32

Поля (12)

Создание нового поля на активном кадастровом участке

efis-t.mcx.ru/efis

efis-t.mcx.ru

Госмониторинг

РЕЕСТР ЗСН

РЕЕСТР ЗСН Госмониторинг Госдоклад

ГОСМОНИТОРИНГ СПК "Урожайный"

РАСТЕНИЕВОДСТВО Действующие поля На доработку На проверке РОУ (МОУ) АПК Черновики

Реестр полей и севооборотов

Сведения о сеяных
Импорт севооборота
Импорт с/х угодий

МЕЛИОРАЦИЯ

Договоры
Заявления
Мелиорированные земли
Подвешенные заявки

ОТЧЕТЫ

4-СХ
29-СХ
Севооборот
Пострадавшие от пожаров с/х поля

ОРГАНИЗАЦИЯ

Общая информация

| Поле на карте | Номер поля ЕФИС ЗСН | Регион | Муниципальное образование | Кадастровый номер | Внутрихозяйственный номер поля | Площадь, га | Дата создания |
|---------------|---------------------|--------------------|---------------------------------|--------------------|--------------------------------|-------------|---------------|
| | 56658-1078 | Пензенская область | Тамалинский муниципальный район | 58:27:0010202:0043 | нет данных | 23,31 | 17.08.2020 |
| | 56658-361 | Пензенская область | Тамалинский муниципальный район | 58:27:0010202:0042 | нет данных | 74,83 | 03.12.2017 |
| | 56658-1410 | Пензенская область | Тамалинский муниципальный район | 58:27:0010202:0045 | нет данных | 10,61 | 20.09.2022 |
| | 56658-1411 | Пензенская область | Тамалинский муниципальный район | нет данных | нет данных | 9,8 | 20.09.2022 |
| | 56658-1812 | Пензенская область | Тамалинский муниципальный район | нет данных | нет данных | 54,87 | 23.07.2024 |
| | 56658-1107 | Пензенская область | Тамалинский муниципальный район | 0 | нет данных | 25,48 | 09.03.2021 |

Фильтр Экспорт Добавить + Импорт .shp

Стр. 1 из 1 (6 эл.)

Создать новое поле
Внести изменения в поле
Создать из неутвержденного поля

Добавление поля происходит через создание заявки (левая часть слайда)

The screenshot displays the eFIS ZSN web application interface. The browser address bar shows `efis-t.mcx.ru`. The page title is "ЕФГИС ЗСН". The main navigation bar includes "Реестр ЗСН", "Госмониторинг", and "Госдоклад".

The left sidebar contains the following menu items:

- ГОСМОНИТОРИНГ
- ЗАЯВКА НА ПОЛЕ
- Общая информация
- История возвратов
- История статусов
- Реестр полей

The main content area shows a form for creating a field application. The form is titled "Пензенская область" and "Тамалинский муниципальный район". The form fields are as follows:

| | |
|-----------------------------|---------------------------------|
| Номер заявки: | 58-12 |
| Статус: | Черновик |
| Дата заявки: | 13.02.2025 |
| Регион: | Пензенская область |
| Муниципальное образование * | Тамалинский муниципальный район |
| Инициатор заявки: | СХП |

Buttons: "Внести геометрию", "Копировать геометрию кадастрового участка".

Form sections:

- Поле:
- Идентификатор поля в региональной системе:
- Внутрихозяйственный номер поля:
- Площадь поля, га:
- Площадь по документам, га:
- Вид угодий *:
- Факт использования/неиспользования земель *:
- Примечания:

Bottom left: "Техподдержка". Bottom right: "Об отношении земельного участка к особо ценным продуктивным сельскохозяйственным угодьям".

The right side of the interface shows a satellite map with a yellow highlighted area. A "Загрузка слоев" button is visible. A warning message at the top right of the map area reads: "Внимание: Объект не имеет геометрии".

Инструменты отрисовки полей активируются по кнопке «Ввести геометрию»

The screenshot displays the EFIS ZSN web application interface. The browser address bar shows `efis-t.mcx.ru`. The page title is `efis-t.mcx.ru/efis`. The application header includes navigation links for `Регистр ЗСН`, `Госмониторинг`, and `Госдоклад`.

The main content area is divided into two panels. The left panel, titled **ГОСМОНИТОРИНГ**, shows the details for a field registration request (Заявка на поле) with the following information:

- Номер заявки: 58-12
- Статус: Черновик
- Дата заявки: 13.02.2025
- Регион: Пензенская область
- Муниципальное образование: Тамалинский муниципальный район
- Инициатор заявки: СХП

Buttons for `Внести геометрию` and `Копировать геометрию кадастрового участка` are visible. Below the form, there are tabs for `Поле`, `Права`, `Землепользователи`, and `Результаты проверки`. The `Поле` tab is active, showing fields for:

- Номер поля ЕФИС ЗСН: Новое
- Идентификатор поля в региональной системе
- Внутрихозяйственный номер поля
- Площадь поля, га: 0.00
- Площадь по документам, га: 0.00
- Вид угодий
- Факт использования/неиспользование земель: Используется
- Примечания
- Об отнесении земельного участка к особо ценным продуктивным сельскохозяйственным угодьям: да/нет

The right panel shows a map editor interface. A blue polygon is drawn on the map, with a tooltip indicating `Площадь - 6,71 га`. A floating window titled `Редактирование: 58-12` is open, displaying a toolbar with various editing tools and a message: `Для удаления части мультиполигона зажмите на клавиатуре ctrl и нажмите на подлежащий удалению фрагмент.` Below the message, there are options for `Ввод координат по точкам` and `Геометрия 1`, along with `Сохранить` and `Отмена` buttons.

Сохранение отрисованного по космическим снимкам поля

efis-t.mcx.ru/efis

efis-t.mcx.ru/efis

Госмониторинг

Пензенская область / Тамалинский муниципальный район / СПК "Урожайный" / 58-12

Заявка на поле

Общая информация

| | |
|---------------------------|---------------------------------|
| Номер заявки | 58-12 |
| Статус | Черновик |
| Дата заявки | 13.02.2025 |
| Регион | Пензенская область |
| Муниципальное образование | Тамалинский муниципальный район |
| Индикатор заявки | СХТП |

Внести геометрию

Калибровать геометрию кадастрового участка

Поле | Права | Землепользователи | Результаты проверки

| | |
|---|--------------|
| Номер поля ЕФИС ЗСН | Новое |
| Идентификатор поля в региональной системе | |
| Внутрихозяйственный номер поля | |
| Площадь поля, га | 0.00 |
| Площадь по документам, га | 0.00 |
| Вид угодий | --- |
| Факт использования/неиспользования земель | Используется |
| Примечания | |

Об отнесении земельного участка к особо ценным продуктивным сельскохозяйственным угодьям

да нет

Редактирование: 58-12

Для удаления части мультиполигона зажмите на клавиатуре ctrl и нажмите на подлежащий удалению фрагмент.

Ввод координат по точкам

Геометрия 1

Сохранить Отмена

Площадь ~7,48 га

67.13 м

Заполнение вкладки заявки «Поле» в отношении активного поля

The screenshot displays the EGIS ZSN web application interface. The browser address bar shows `efis-t.mcx.ru/efis`. The page title is "ЕФГИС ЗСН". The main navigation bar includes "Реестр ЗСН", "Госмониторинг", and "Госдоклад".

The left sidebar contains the following menu items:

- ГОСМОНИТОРИНГ
- ЗАЯВКА НА ПОЛЕ (selected)
- Общая информация
- История возвратов
- История статусов
- Реестр полей

The main content area shows the "Заявка на поле" form with the following fields and values:

| | |
|---------------------------|---------------------------------|
| Номер заявки | 58-12 |
| Статус | Черновик |
| Дата заявки | 13.02.2025 |
| Регион | Пензенская область |
| Муниципальное образование | Тамалинский муниципальный район |
| Инициатор заявки | СХТП |

Buttons: Копировать геометрию кадастрового участка

Form tabs: Поле (selected), Права, Землепользователи, Результаты проверки

Form fields and values:

| | |
|--|---|
| Номер поля ЕФГИС ЗСН | Новое |
| Идентификатор поля в региональной системе | <input type="text"/> |
| Внутрихозяйственный номер поля | <input type="text"/> |
| Площадь поля, га | 7,5 |
| Площадь по документам, га | <input type="text" value="0,00"/> |
| Вид угодий | Обрабатываемая пашня |
| Факт использования/неиспользования земель | Используется |
| Примечания | <input type="text"/> |
| Об отношении земельного участка к особо ценным продуктивным сельскохозяйственным угодьям | да <input type="checkbox"/> нет <input checked="" type="checkbox"/> |

Buttons: Сохранить, Отмена, Редактировать геометрию

Bottom navigation: Техподдержка, Удалить, Подписать и отправить

The right side of the interface shows a map with a red and purple polygon overlaid on a satellite view, representing the field's geometry. The map includes a scale bar (0-50 m) and a toolbar with various navigation and editing tools.

Заполнение вкладки «Права» (показан СХТП, открыть карточку нажатием на наименование)

Скриншот веб-интерфейса ЕФГИС ЗСН. Вкладка «Права» для заявки на поле. Показан СХТП (Схематический черновик территории).

Наименование: СПК "Урожайный"

| Наименование | ИНН | КПП | ОГРН | Кадастровый номер | Форма собственности | Вид права | Начало | Окончание |
|-----------------|------------|-----------|---------------|-------------------|---------------------|------------|------------|------------|
| СПК "Урожайный" | 9999989990 | 999901001 | 2018024563159 | нет данных | нет данных | нет данных | нет данных | нет данных |

Действия: Удалить, Подписать и отправить

Заполнение карточки прав СХТП на поле

The screenshot shows the EFGIS ZSN website interface. The browser address bar displays `efis-t.mcx.ru/efis`. The page title is "ЕФГИС ЗСН". The main navigation bar includes "Реестр ЗСН", "Госмониторинг", and "Госдоклад".

The "ГОСМОНИТОРИНГ" section is active, showing details for the land plot "СПК 'Урожайный'". The form fields are as follows:

| | |
|---------------------------------|--|
| Наименование | СПК "Урожайный" |
| ИНН | 9999989990 |
| КПП | 999901001 |
| ОГРН | 2018024563159 |
| Кадастровый номер * | 58:27:0000000:32 |
| Форма собственности * | Частная собственность |
| Вид права * | Собственность |
| Тип подтверждающего документа * | Выписка из единого государственного реестра недвижимости об объекте недви... |
| Подтверждающие документы * | <p>Выбрать файл на компьютере</p> <p>Для загрузки перетащите в область приема файлы или нажмите на иконку "Выбрать файл на компьютере"</p> <ul style="list-style-type: none">размер файла не более 10 Мбформат: zip, pdf, jpg, jpeg |
| Период владения | |
| Начало * | Выберите дату |

Buttons: "Сохранить", "Отмена".

The map on the right shows a satellite view of the land plot, outlined in red and purple. The plot is located near a road labeled "Урожайный" and a water body labeled "Озеро". The map includes a scale bar (50 м) and a toolbar with various navigation and zooming tools.

Данные о правах на входящий в состав поля участок сохранены. Возможно добавление следующего участка

efis-t.mcx.ru

efis-t.mcx.ru/efis

Госмониторинг

Пензенская область | Тамалинский муниципальный район | СПК "Урожайный" | 58-12

ГОСМОНИТОРИНГ

ЗАЯВКА НА ПОЛЕ

Общая информация

История возвратов
История статусов
Реестр полей

Номер заявки: 58-12
Статус: Черновик
Дата заявки: 13.02.2025
Регион: Пензенская область
Муниципальное образование: Тамалинский муниципальный район
Инициатор заявки: СХП


Копировать геометрию кадастрового участка

Поле | **Права** | Землепользователи | Результаты проверки

| Наименование | ИНН | КПП | ОГРН | Кадастровый номер | Форма собственности | Вид права | Дата |
|-----------------|------------|-----------|---------------|-------------------|-----------------------|---------------|-------|
| СПК "Урожайный" | 9999989990 | 999901001 | 2018024563159 | 58:27:0000000:32 | Частная собственность | Собственность | 12.04 |

Фильтр | Экспорт | Добавить

Удалить | Подписать и отправить



Добавлен второй участок, заявка готова к подписанию и отправке

efis-t.mcx.ru/efis

efis-t.mcx.ru/efis

Госмониторинг

ЕФГИС ЗСН

Реестр ЗСН | Госмониторинг | Госдоклад

ГОСМОНИТОРИНГ Пензенская область | Тамалинский муниципальный район | СПК "Урожайный" | 58-12

ЗАЯВКА НА ПОЛЕ

Общая информация

История возвратов

История статусов

Реестр полей

Номер заявки: 58-12

Статус: Черновик

Дата заявки: 13.02.2025

Регион: Пензенская область

Муниципальное образование: Тамалинский муниципальный район

Инициатор заявки: СХП

Копировать геометрию кадастрового участка

Поле | **Права** | Землепользователи | Результаты проверки


| Наименование | ИНН | КПП | ОГРН | Кадастровый номер | Форма собственности | Вид права | Нача |
|-----------------|------------|-----------|---------------|-------------------|-----------------------|---------------------------|-------|
| СПК "Урожайный" | 9999989990 | 999901001 | 2018024563159 | 58:27:0000000:32 | Частная собственность | Собственность | 12.04 |
| СПК "Урожайный" | 9999989990 | 999901001 | 2018024563159 | 10:10:0160213:17 | Частная собственность | Аренда земельных участков | 01.04 |

Фильтр | Экспорт | Добавить

Стр. 1 из 1 (2 эл.)

Удалить | Подписать и отправить

Техподдержка



Статусы заявки после направления

| Карта | Статус | Номер заявки | Дата заявки | Номер поля ЕФИС ЭСН | Внутрихозяйственный номер поля | Регион | Муниципальное образование | Кадастровый номер | Площадь поля, га |
|-------|--------------|--------------|-------------|---------------------|--------------------------------|------------|---------------------------|-------------------|------------------|
| | Ошибка ФЛК | 50-87 | 14.06.2024 | Новое | нет данных | нет данных | нет данных | нет данных | 3,50 |
| | Ошибка ФЛК | 50-86 | 13.06.2024 | Новое | 222 | нет данных | нет данных | 50:23:0020395:363 | 6,08 |
| | На доработку | 23-159 | 13.06.2024 | Новое | нет данных | нет данных | нет данных | нет данных | 0,00 |
| | Ошибка ФЛК | 28-70 | 05.06.2024 | Новое | 786 | нет данных | нет данных | 50:23:0020395:362 | 0,06 |
| | На доработку | 50-43 | 04.06.2024 | 46795-1970 | 532 | нет данных | нет данных | 50:23:0020395:362 | 1,3 |
| | На доработку | 50-32 | 03.06.2024 | Новое | 321 | нет данных | нет данных | 50:23:0020395:362 | 1,37 |
| | Ошибка ФЛК | 61-150 | 03.06.2024 | Новое | 13123 | нет данных | нет данных | 50:23:0020395:363 | 14,95 |

В случае одобрения заявки новое поле появляется в «Реестре полей»

- Ошибка ФЛК (формальная ошибка описана в разделе «результаты проверки»),
- «На доработку» (ошибка по существу выявлена РОУ / МОУ АПК, описание в блоке «Отказ»).

Внесение сведений о севообороте на поле

ЕФИС ЗСН

Госмониторинг

Россия / Южный федеральный округ / Краснодарский край / Абинский муниципальный район / 03601-ВВ7660988

ПОЛЕ

Общая информация
История версий
Журнал изменений
История организаций
Документы
Надзорные мероприятия

СЕВООБОРОТ

План / Факт

МОНИТОРИНГ

Вегетационные индексы
Сравнение кода вегетационных индексов
Сравнение NDVI со средними значениями
Сравнение значения NDVI с эталоном
Погодные условия

| Действия | Номер севооборота | Сезон | ОКПД | Сорт семян | Площадь сева, га | Урожайности, ц/га | Валовый сбор, ц | Землепользователь |
|----------------------------|-------------------|-------|------|------------|------------------|-------------------|-----------------|-------------------|
| нет данных для отображения | | | | | | | | |

Фильтр Экспорт Добавить

Стр. 0 из 0 (0 эл.)

Севаоборот – «План / факт» – Добавить

Карточка севооборота в процессе заполнения (вкладка «Общие»)

The screenshot displays the 'ЕФИС ЗСН' (EFIS ZSN) web application interface. The browser address bar shows 'efis-t.mcx.ru/efis'. The page title is 'ЕФИС ЗСН'. The main content area is divided into two panels.

Left Panel: Form Fields

- Госмониторинг:** Россия / Приволжский федеральный округ / Пензенская область / Тамалинский муниципальный район / 56658-1078 / 2025
- ПОЛЕ В СЕЗОНЕ:** **Общая информация**
- Общая информация:** Регион: Пензенская область; Муниципальное образование: Тамалинский муниципальный район; Поле: 56658-1078
- Вкладки:** **Общие** (активна), Информация о внесении семян
- Номер севооборота:** 56658-1078-2025-6
- Сезон:** 2025
- Площадь сева, га:** 23,31
- Период сева:** Выберите период
- Цели севооборота:** Посев/посадка
- Вид сельскохозяйственной продукции:** --
- Вид сева:** --
- Род и вид (культура):** --
- Сорт семян:** --
- Культура, факт:** --
- ОКЛД 2:** --
- Землепользователь:** СПК "Урожайный" 9999989990
- Планируемое использование:** --

Right Panel: Map

- Map showing a purple polygon representing the field.
- Tooltip: **Площадь ~23,27 га**
- Editing tools: Редактирование (includes delete, copy, paste, zoom, pan, and a warning box).
- Warning box: Для удаления части мультиполYGONа зажмите на клавиатуре **ctrl** и нажмите на подлежащий удалению фрагмент.
- Input fields: Ввод координат по точкам; Геометрия 1

Сохранение заполненной карточки севооборота

The screenshot displays the EFIS ZSN web application interface. The left sidebar contains navigation options: ГОСМОНИТОРИНГ, ПОЛЕ В СЕЗОНЕ, and Общия информация. The main content area shows a detailed form for a crop rotation card with the following data:

| | |
|--------------------------------------|--------------------------------------|
| Регион | Пензенская область |
| Муниципальное образование | Тамалинский муниципальный район |
| Поле | 56658-1078 |
| Общие | Информация о внесении семян |
| Номер севооборота | 56658-1078-2025-6 |
| Сезон * | 2025 |
| Площадь сева, га | 23,31 |
| Период сева * | 03.09.2024 - 05.09.2024 |
| Цель севооборота * | Посев/посадка |
| Вид сельскохозяйственной продукции * | На плодовые цели |
| Вид сева * | Озимые |
| Род и вид (культура) * | Пшеница мягкая озимая |
| Сорт семян | АКАПЕЛЛА |
| Культура, факт * | Пшеница мягкая озимая |
| ОНПД 2 * | 01.11.12.110 - Пшеница озимая мягкая |
| Землепользователь * | СПК "Урожайный" 9999989990 |
| Планируемое использование | - |
| Комментарий | |

At the bottom of the form are buttons: Сохранить, Отмена, Показать на карте, and Редактировать геометрию. The right side of the image shows a map with a purple polygon representing the field, with a tooltip indicating "Площадь - 23,27 га". A "Редактирование:" panel is visible over the map, and a warning message states: "Для удаления части мультиполигона зажмите на клавиатуре ctrl и нажмите на подлежащий удалению фрагмент." Below this message is a link: "Ввод координат по точкам" and "Геометрия 1".

Добавление информации об использованных семенах

The screenshot displays the EFIS ZSN web application interface. The browser address bar shows the URL `efis-t.mcx.ru`. The page header includes navigation links for "Реестр ЭСН", "Госмониторинг", and "Госдоклад".

The main content area is split into two panels. The left panel, titled "Госмониторинг", contains a form for adding seed information. It includes a dropdown menu for "УИН объема" (Volume UIN), a text input for "Количество" (Quantity) with the value "0.00", and a field for "Единица измерения" (Unit of measurement) with the value "нет данных". A "Сохранить" (Save) button is visible at the bottom of this form.

Below the form is a section titled "Информация о внесении семян" (Seed entry information). It contains a table with the following structure:

| Действия | УИН объема | Количество | Единица измерения |
|----------------------------|------------|------------|-------------------|
| нет данных для отображения | | | |

At the bottom of this section, there are buttons for "Фильтр", "Экспорт", "Добавить", and "Стр. 0 из 0 (0 шт.)".

The right panel shows a map with a red polygon highlighting a specific area. The map includes a scale bar at the bottom right indicating 100 meters.

Для чего подсистемы ЕФГИС ЗСН необходимы государству

Реестр ЗСН

Получение детализированной информации о каждом кадастровом участке:

- Наличие строений,
- Производство сельскохозяйственной продукции и т.д.

Госмониторинг

Получение детализированной информации о каждом сформированном СХТП поле:

- Физические характеристики поля,
- Права на поле или его составные части,
- Севооборот на данном поле (культура, год сбора урожая),
- Информация о произведённой товарной продукции,
- Информация о семенах и т.д.

Для чего подсистемы ЕФГИС ЗСН необходимы сельскохозяйственному товаропроизводителю

Реестр ЗСН

Получение государственной поддержки по ряду мероприятий
Государственной программы развития сельского хозяйства и регулирования рынков сельскохозяйственной продукции, сырья и продовольствия

Госмониторинг

Создание условий для получения сертификатов на товарную продукцию и семена (внесённая в «Госмониторинг» информация поступает в базы данных «Россельхознадзора» и «Россельхозцентра»).

Обеспечение функционирования ФГИС «Зерно», «Семеноводство», «Сатурн» (информация мигрирует между системами).

Заполнение
информации Реестра
ЗСН «для субсидий»

**СХТП предварительно
заполнил данные
«Госмониторинга»**

ПЕРЕЧЕНЬ СВЕДЕНИЙ О ЗЕМЕЛЬНЫХ УЧАСТКАХ В ПОДСИСТЕМЕ «РЕЕСТР ЗСН» ДЛЯ ПРЕДОСТАВЛЕНИЯ МЕР ГОСУДАРСТВЕННОЙ ПОДДЕРЖКИ



Сведения заполняются автоматически



Сведения заполняются вручную/автоматически



Сведения заполняются вручную

* среднее время заполнения сведениями одного ЗУ составляет 2-5 минут

| Направления субсидирования/ необходимые сведения для получения субсидий из Реестра ЗСН | Кадастровый номер земельного участка | Сведения о правах на земельный участок | Сведения о площади земельного участка, используемой для выращивания с/х культур | Сведения об объектах недвижимости | Сведения о фактическом использовании земельного участка | Сведения об использовании земельного участка для ведения племенного животноводства | Сведения о севе сельскохозяйственных культур, видах таких культур | Сведения о факте сева | Сведения о массе произведенных сельскохозяйственных культур |
|--|--------------------------------------|--|---|-----------------------------------|---|--|---|-----------------------|---|
| агротехнологические работы | ✓ | ✓ | ✓ | | ✓ | | ✓ | ✓ | ✓ |
| элитное семеноводство | ✓ | ✓ | ✓ | | ✓ | | ✓ | ✓ | ✓ |
| племенное животноводство | ✓ | ✓ | | ✓ | ✓ | ✓ | | | |
| производство льна-долгунца и (или) технической конопли | ✓ | ✓ | ✓ | | ✓ | | ✓ | ✓ | ✓ |
| производство продукции плодово-ягодных насаждений | ✓ | ✓ | ✓ | | ✓ | | | | |
| производство молока | ✓ | ✓ | | ✓ | ✓ | | | | |
| поддержка мясного скотоводства | ✓ | ✓ | | ✓ | ✓ | | | | |
| поддержка развития овцеводства, козоводства и производства шерсти | ✓ | ✓ | | ✓ | ✓ | | | | |

ПЕРЕЧЕНЬ СВЕДЕНИЙ О ЗЕМЕЛЬНЫХ УЧАСТКАХ В ПОДСИСТЕМЕ «РЕЕСТР ЗСН» ДЛЯ ПРЕДОСТАВЛЕНИЯ СПЕЦИАЛЬНЫХ МЕР ГОСУДАРСТВЕННОЙ ПОДДЕРЖКИ (ГРАНТЫ И СУБСИДИИ НА РАЗВИТИЕ КФХ, ВКЛЮЧАЯ «АГРОМОТИВАТОР», ПРИОБРЕТЕНИЕ ГПУ)

1. Кадастровый номер земельного участка (при наличии)
2. Сведения о правах на земельный участок, об описании его местоположения и площади в случае, если сведения о земельном участке отсутствуют в Едином государственном реестре недвижимости
3. Сведения об отнесении земельного участка (части земельного участка) к сельскохозяйственным угодьям (с указанием вида и площади сельскохозяйственных угодий)
4. Сведения об отнесении земельного участка (части земельного участка) к особо ценным продуктивным сельскохозяйственным угодьям, включенным в соответствии с законодательством субъекта Российской Федерации в перечень земель, использование которых для других целей не допускается
5. Сведения о площади земельного участка, используемой для выращивания сельскохозяйственных культур (в гектарах), с указанием наименования сельскохозяйственной культуры
6. Сведения о площади земельного участка, которая используется для выращивания сельскохозяйственной продукции с улучшенными характеристиками, органической продукции
7. Сведения о площади земельного участка, которая используется для селекции и семеноводства, с указанием наименований семян (посадочного материала)
8. Сведения о фактически орошаемой (осушенной) площади (в гектарах)
9. Сведения о результатах почвенных, геоботанических и других обследований земельного участка, за исключением проведенных в соответствии со статьей 15 Федерального закона "О государственном регулировании обеспечения плодородия земель сельскохозяйственного назначения"
10. Сведения о проведенных мероприятиях по воспроизводству плодородия земель сельскохозяйственного назначения
11. Сведения об объектах недвижимости, расположенных на земельном участке, сведения о которых отсутствуют в Едином государственном реестре недвижимости, о некапитальных строениях, их назначении
12. Сведения о мелиоративных системах, о мелиоративных защитных лесных насаждениях, расположенных на земельных участках

ПЕРЕЧЕНЬ СВЕДЕНИЙ О ЗЕМЕЛЬНЫХ УЧАСТКАХ В ПОДСИСТЕМЕ «РЕЕСТР ЗСН» ДЛЯ ПРЕДОСТАВЛЕНИЯ СПЕЦИАЛЬНЫХ МЕР ГОСУДАРСТВЕННОЙ ПОДДЕРЖКИ (ОКОНЧАНИЕ)

13. Сведения о мелиоративных мероприятиях (сведения о проведенных мероприятиях культуртехнической, химической мелиорации, даты их проведения, сведения о землях, земельных участках, на которых проведены мероприятия, в том числе о местоположении, площади)
14. Сведения о фактическом использовании земельного участка (выращивание сельскохозяйственных культур, садоводство, виноградарство, разведение и (или) содержание сельскохозяйственных животных, ценных пушных зверей, домашних пород птиц, пчел, выращивание объектов рыбоводства (аквакультуры) и т.п.)
15. Сведения об использовании земельного участка для ведения племенного животноводства, селекции и семеноводства, выращивания генетической коллекции ресурсов растений
16. Сведения о производимой на земельном участке сельскохозяйственной продукции, продовольствии, промышленной и иной продукции с улучшенными характеристиками, органической продукции
17. Сведения о севе сельскохозяйственных культур, видах таких культур
18. Сведения о факте сохранившихся площадей сева озимых культур под урожай текущего года, и (или) факте сева яровых культур под урожай текущего года, и (или) плане сева озимых культур под урожай следующего года, которые представляются до 1 июля текущего года
19. Сведения о факте сева озимых культур под урожай следующего года и (или) плане сева яровых культур под урожай следующего года, которые представляются до 1 декабря текущего года
20. Сведения о массе произведенных сельскохозяйственных культур
21. Сведения о применении пестицидов и агрохимикатов (вид, способ применения, дозировка применения (килограмм на гектар, литр на гектар), дата проведенных работ по обработке пестицидами и агрохимикатами земель сельскохозяйственного назначения, об обезвреживании, утилизации, уничтожении и захоронении пестицидов и агрохимикатов)
22. Сведения о проектах рекультивации, консервации земельных участков и мероприятиях, выполненных в рамках таких рекультивации, консервации
23. Иные сведения об использовании земельного участка

Группа 1. Агротехнологические работы, элитное семеноводство, производство льна-долгунца и (или) технической конопли

| №п/п | Минимальный объем сведений |
|------|---|
| 1 | Кадастровый номер земельного участка |
| 2 | Сведения о правах на земельный участок |
| 5 | Сведения о площади земельного участка, используемой для выращивания сельскохозяйственных культур (в гектарах), с указанием наименования сельскохозяйственной культуры |
| 14 | Сведения о фактическом использовании земельного участка |
| 17 | Сведения о севе сельскохозяйственных культур, видах таких культур |
| 18 | Сведения о факте сева |
| 20 | Сведения о массе произведенных сельскохозяйственных культур |

РЕЕСТР ЗСН

Россия | Северо-Западный федеральный округ | Ленинградская область
Приозерский муниципальный район | 47:03:0408006:141

КАДАСТРОВЫЙ УЧАСТОК

Сведения об участке | Севооборот

Информация об участке
Пересечения с СХ угодьями
Сведения из реестра ЗСН

| Действия | Номер поля ЕФИС ЗСН | Номер севооборота | Сезон | Тип севооборота | Сельскохозяйственная культура | Площадь, га |
|----------|---------------------|-------------------|-------|-----------------|-------------------------------|-------------|
| 📍 | 41639-1068 | 41639-1068-2021-1 | 2021 | Яровые | — | 8,99 |
| 📍 | 41639-1071 | 41639-1071-2023-1 | 2023 | Многолетние | Прочие многолетние травы | 10,04 |
| 📍 | 41639-1071 | 41639-1071-2024-1 | 2024 | Многолетние | Прочие многолетние травы | 10,04 |
| 📍 | 41639-1071 | 41639-1071-2020-1 | 2020 | Многолетние | Прочие многолетние травы | 10,04 |
| 📍 | 41639-1071 | 41639-1071-2021-1 | 2021 | Многолетние | Прочие многолетние травы | 10,04 |
| 📍 | 41639-1071 | 41639-1071-2022-1 | 2022 | Многолетние | Прочие многолетние травы | 10,04 |
| 📍 | 41639-1071 | 41639-1071-2025-1 | 2025 | Яровые | Овес+горох | 10,35 |

ИНФОРМАЦИЯ ОТ ЗЕМЛЕПОЛЬЗОВАТЕЛЕЙ

Информация о заявителе

Ежегодные сведения

Почвенные и геоботанические обследования
Сев и уборка урожая
Мелиорация
Пестициды и агрохимикаты
Рекультивация и консервация
Объекты недвижимости

Подана сведений в срок до 1 июля текущего года

Подана сведений в срок до 1 декабря текущего года

Подана сведений в срок до 1 июля текущего года

Подана сведений в срок до 1 декабря текущего года

Подана сведений в срок до 1 июля текущего года

Подана сведений в срок до 1 декабря текущего года

РЕЕСТР ЗСН

Россия | Северо-Западный федеральный округ | Ленинградская область
Лужский муниципальный район | 47:29:5972001:97

Сведения об участке | Севооборот

КАДАСТРОВЫЙ УЧАСТОК

Информация об участке
Пересечения с СХ угодьями
Сведения из реестра ЗСН

| Действия | Номер поля ЕФИС ЗСН | Номер севооборота | Сезон | Тип севооборота | Сельскохозяйственная культура |
|----------|---------------------|-------------------|-------|-----------------|-------------------------------|
| 📍 | 41633-605 | 41633-605-2025-5 | 2025 | Многолетние | Прочие многолетние травы |
| 📍 | 41633-605 | 41633-605-2025-1 | 2025 | Яровые | Пшеница мягкая яровая |
| 📍 | 41633-605 | 41633-605-2021-1 | 2021 | Многолетние | Прочие многолетние травы |
| 📍 | 41633-605 | 41633-605 | | | |
| 📍 | 41633-605 | 41633-605 | | | |
| 📍 | 41633-605 | 41633-605 | | | |

ИНФОРМАЦИЯ ОТ ЗЕМЛЕПОЛЬЗОВАТЕЛЕЙ

Информация о заявителе

Ежегодные сведения

Сев и уборка урожая
Мелиорация

Сведения о фактическом использовании земельного участка

Разведение и (или) содержание сельскохозяйственных животных

Сведения о производимой на земельном участке сельскохозяйственной продукции, продовольствии, промышленной и иной продукции с улучшенными характеристиками, органической продукции

Масса произведенной сельскохозяйственной культуры

Группа 2. Племенное животноводство

| № п/п | Минимальный объем сведений |
|-------|--|
| 1 | Кадастровый номер земельного участка |
| 2 | Сведения о правах на земельный участок |
| 11 | Сведения об объектах недвижимости |
| 14 | Сведения о фактическом использовании земельного участка |
| 15 | Сведения об использовании земельного участка для ведения племенного животноводства, селекции и семеноводства, выращивания генетической коллекции ресурсов растений |

РЕЕСТР ЭСН

Россия | Северо-Западный федеральный округ | Ленинградская область | Тосненский муниципальный район | 47-26:0205001-9

ОКС Некапитальные строения

| Действия | Кадастровый номер | Наименование | Описание местоположения | Площадь, кв.м. | Номер поля ЕФИС ЭСН |
|----------|--------------------|---|---|----------------|---------------------|
| | 47:26:0220001:276 | Здание коровника №11, коровника №10, коровника №9 | Ленинградская область, р-н. Тосненский, д. Пионер | 4 682,6 | — |
| | 47:26:0000000:2724 | Здание телитника №6 | 187032, Ленинградская область, Тосненский район, дер.Пионер | 1 062,7 | — |

Фильтр Экспорт

РЕЕСТР ЭСН

Россия | Северо-Западный федеральный округ | Ленинградская область | Тосненский муниципальный район | 47:26:0205001-9

Земельный участок | Зоны с особыми условиями | **Здания, сооружения** | Ограничение и з/бремения | Государственный земельный контроль

КАДАСТРОВЫЙ УЧАСТОК

ИНФОРМАЦИЯ ОТ ЗЕМЛЕПОЛЬЗОВАТЕЛЕЙ

ИНФОРМАЦИЯ О ЗАКОННОСТЕ

Ежегодные сведения

Почвенные и геоботанические обследования

Сев и уборка урожая

Мелиорация

Пестициды и агрохимикаты

Регулирование и консервация

Объекты недвижимости

Здания

| Кадастровый номер | Наименование | Описание местоположения | Площадь, кв.м. | Вид разрешенного использования | Назначение здания | Адрес |
|----------------------------|--------------|-------------------------|----------------|--------------------------------|-------------------|-------|
| нет данных для отображения | | | | | | |

Сооружения

| Кадастровый номер | Наименование | Описание местоположения | Площадь, кв.м. | Вид разрешенного использования | Назначение сооружения | Адрес | Глубина | Высота | Протяженность | Объем |
|----------------------------|--------------|-------------------------|----------------|--------------------------------|-----------------------|-------|---------|--------|---------------|-------|
| нет данных для отображения | | | | | | | | | | |

Объекты незавершенного строительства

| Кадастровый номер | Наименование | Описание местоположения | Площадь, кв.м. | Проектное назначение | Адрес | Глубина | Высота | Протяженность | Объем | Глубина заложения |
|----------------------------|--------------|-------------------------|----------------|----------------------|-------|---------|--------|---------------|-------|-------------------|
| нет данных для отображения | | | | | | | | | | |

ИНФОРМАЦИЯ РЕЕСТРА (ЕГРН)

РЕЕСТР ЭСН

Россия | Северо-Западный федеральный округ | Ленинградская область | Тосненский муниципальный район | 47:26:0205001-9

Сведения об участке | **Севооборот**

КАДАСТРОВЫЙ УЧАСТОК

ИНФОРМАЦИЯ ОТ ЗЕМЛЕПОЛЬЗОВАТЕЛЕЙ

Ежегодные сведения

Почвенные и геоботанические обследования

Сев и уборка урожая

Мелиорация

Пестициды и агрохимикаты

Регулирование и консервация

Общая площадь земельного участка (по документам), га: 23,64

Общая площадь земельного участка (по координатам), га: —

Сведения об объектах недвижимости (часть земельного участка) в сельскохозяйственном участке: Производственные центры и хозяйственные центры

Площадь сельскохозяйственного участка, га: 0

Сведения об объектах недвижимости (часть земельного участка) в особо ценном природном сельскохозяйственном участке: нет

Сведения о фактически охваченной площади (в гектарах): —

Сведения о фактически охваченной площади (в гектарах): —

Сведения о фактическом использовании земельного участка: Разведение и (или) содержание сельскохозяйственных животных

Сведения об использовании земельного участка для ведения племенного животноводства, селекции и семеноводства, выращивания генетической коллекции ресурсов растений: да

Группа 3. Производство продукции плодово-ягодных насаждений

| № п/п | Минимальный объем сведений |
|-------|---|
| 1 | Кадастровый номер земельного участка |
| 2 | Сведения о правах на земельный участок |
| 5 | Сведения о площади земельного участка, используемой для выращивания сельскохозяйственных культур (в гектарах), с указанием наименования сельскохозяйственной культуры |
| 14 | Сведения о фактическом использовании земельного участка |

| КАДАСТРОВЫЙ УЧАСТОК | Сведения об участке | Севооборот |
|--|---|------------|
| Информация об участке | Общая площадь земельного участка (по документам), га: 38,88 | |
| Пересечения с СХ угодьями | Общая площадь земельного участка (по координатам), га: — | |
| Сведения из реестра ЗСН | Сведения об отнесении земельного участка (части земельного участка) к сельскохозяйственным угодьям: Пашня | |
| ИНФОРМАЦИЯ ОТ ЗЕМЛЕПОЛЬЗОВАТЕЛЕЙ | Площадь сельскохозяйственных угодий, га: 38,88 | |
| Информация о заявителе | Сведения об отнесении земельного участка (части земельного участка) к особо ценным продуктивным сельскохозяйственным угодьям: нет | |
| Почвенные и геоботанические обследования | Сведения о фактически орошаемой площади (в гектарах): — | |
| | Сведения о фактически осушаемой площади (в гектарах): — | |
| Сев и уборка урожая | Сведения о фактическом использовании земельного участка: Выращивание сельскохозяйственных культур | |
| Мелиорация | | |
| Пестициды и агрохимикаты | Сведения об использовании земельного участка для ведения племенного животноводства, селекции и семеноводства, выращивания генетической коллекции ресурсов растений: нет | |
| Рекультивация и консервация | | |
| Объекты недвижимости | Иные сведения об использовании земельного участка: — | |

РЕЕСТР ЗСН

Россия / Северо-Западный федеральный округ / Ленинградская область / Приозерский муниципальный район / 47:03:0408006:141

КАДАСТРОВЫЙ УЧАСТОК

Сведения об участке | Севооборот

Информация об участке

Пересечения с СХ угодьями

Сведения из реестра ЗСН

ИНФОРМАЦИЯ ОТ ЗЕМЛЕПОЛЬЗОВАТЕЛЕЙ

Информация о заявителе

Ежегодные сведения

Почвенные и геоботанические обследования

Сев и уборка урожая

Мелиорация

Пестициды и агрохимикаты

Рекультивация и консервация

Объекты недвижимости

| Действия | Номер поля ЕФИС ЗСН | Номер севооборота | Сезон | Тип севооборота | Сельскохозяйственная культура | Площадь, га |
|----------|---------------------|-------------------|-------|-----------------|-------------------------------|-------------|
| 📍 | 41639-1068 | 41639-1068-2021-1 | 2021 | Яровые | — | 8,99 |
| 📍 | 41639-1071 | 41639-1071-2023-1 | 2023 | Многолетние | Прочие многолетние травы | 10,04 |
| 📍 | 41639-1071 | 41639-1071-2024-1 | 2024 | Многолетние | Прочие многолетние травы | 10,04 |
| 📍 | 41639-1071 | 41639-1071-2020-1 | 2020 | Многолетние | Прочие многолетние травы | 10,04 |
| 📍 | 41639-1071 | 41639-1071-2021-1 | 2021 | Многолетние | Прочие многолетние травы | 10,04 |
| 📍 | 41639-1071 | 41639-1071-2022-1 | 2022 | Многолетние | Прочие многолетние травы | 10,04 |
| 📍 | 41639-1071 | 41639-1071-2025-1 | 2025 | Яровые | Овес+горох | 10,35 |

Группа 4. Производство молока, производство мясного скотоводства, поддержка развития овцеводства, козоводства и производства шерсти

| № п/п | Минимальный объем сведений |
|-------|---|
| 1 | Кадастровый номер земельного участка |
| 2 | Сведения о правах на земельный участок |
| 11 | Сведения об объектах недвижимости |
| 14 | Сведения о фактическом использовании земельного участка |

РЕЕСТР ЭСН

Россия | Северо-Западный федеральный округ | Ленинградская область | Тосненский муниципальный район | 47:26:0205001:9

Сведения об участке | Самооборот

КАДАСТРОВЫЙ УЧАСТОК

Общая площадь земельного участка (по документам), га: 23,64

Общая площадь земельного участка (по координатам), га: —

Сведения об отнесении земельного участка (части земельного участка) к сельскохозяйственным угодьям: Производственные центры и хозяйственные центры

ИНФОРМАЦИЯ ОТ ЗЕМЛЕПОЛЬЗОВАТЕЛЕЙ

Площадь сельскохозяйственных угодий, га: 0

Сведения об отнесении земельного участка (части земельного участка) к особо ценным продуктивным сельскохозяйственным угодьям: нет

Ежегодные сведения

Сведения о фактическом использовании земельного участка: Разведение и (или) содержание сельскохозяйственных животных

РЕЕСТР ЭСН

Россия | Северо-Западный федеральный округ | Ленинградская область | Тосненский муниципальный район | 47:26:0205001:9

ОКС | Некатапитальные строения

| Действия | Кадастровый номер | Наименование | Описание местоположения | Площадь, кв.м. | Номер поля ЕФИС ЭСН |
|----------|--------------------|---|---|----------------|---------------------|
| | 47:26:0220001:278 | Здание коровника №11, коровника №10, коровника №9 | Ленинградская область, р-н. Тосненский, д. Пионер | 4 682,6 | — |
| | 47:26:0000000:2724 | Здание телатника №6 | 187032, Ленинградская область, Тосненский район, дер.Пионер | 1 062,7 | — |

Фильтр | Экспорт

Стр. 1 из 1 (2 эк.)

Земельный участок | Земля с особыми условиями | **Здания, сооружения** | Отграничения и обременения | Государственный земельный контроль

КАДАСТРОВЫЙ УЧАСТОК

Здания

| Кадастровый номер | Описание местоположения | Площадь, кв.м. | Вид разрешенного использования | Назначение здания | Адрес |
|----------------------------|-------------------------|----------------|--------------------------------|-------------------|-------|
| нет данных для отображения | | | | | |

Фильтр | Экспорт

Стр. 0 из 0 (0 эк.)

Сооружения

| Кадастровый номер | Наименование | Описание местоположения | Площадь, кв.м. | Вид разрешенного использования | Назначение сооружения | Адрес | Глубина | Высота | Протяженность | Объем |
|----------------------------|--------------|-------------------------|----------------|--------------------------------|-----------------------|-------|---------|--------|---------------|-------|
| нет данных для отображения | | | | | | | | | | |

Фильтр | Экспорт

Стр. 0 из 0 (0 эк.)

Объекты незавершенного строительства

| Кадастровый номер | Наименование | Описание местоположения | Площадь, кв.м. | Проектируемое назначение | Адрес | Глубина | Высота | Протяженность | Объем | Глубина залегания |
|----------------------------|--------------|-------------------------|----------------|--------------------------|-------|---------|--------|---------------|-------|-------------------|
| нет данных для отображения | | | | | | | | | | |

Иные поставщики

Информация Росреестра (ЕГРН)

СИНХРОНИЗАЦИЯ СВЕДЕНИЙ ВО ВКЛАДКАХ «ЕЖЕГОДНЫЕ СВЕДЕНИЯ» И «СЕВ И УБОРКА УРОЖАЯ»

ЕФГИС ЗСН Реестр ЗСН

РЕЕСТР ЗСН Россия / Приволжский федеральный округ / Пермский край / Чайковский городской округ / 59:12:0740010:773

КАДАСТРОВЫЙ УЧАСТОК

Сведения об участке Севооборот

| Действия | Номер поля ЕФИС ЗСН | Номер севооборота | Сезон | Тип севооборота | Сельскохозяйственная культура | П. |
|----------|---------------------|-------------------|-------|-----------------|-------------------------------|----|
| | 57654-967 | 57654-967-2025-1 | 2025 | Яровые | Овес яровой | |
| | 57654-1071 | 57654-1071-2025-1 | 2025 | Яровые | Овес яровой | |
| | 57735-1630 | 57735-1630-2025-1 | 2025 | Яровые | Овес яровой | |
| | 57735-1641 | 57735-1641-2025-1 | 2025 | — | — | |
| | 57654-605 | 57654-605-2025-1 | 2025 | Яровые | Овес яровой | |
| | 57654-967 | 57654-967-2024-1 | 2024 | Яровые | Овес яровой | |
| | 57654-1071 | 57654-1071-2024-1 | 2024 | Яровые | Овес яровой | |

ИНФОРМАЦИЯ ОТ ЗЕМЛЕПОЛЬЗОВАТЕЛЕЙ

Ежегодные сведения



ЕФГИС ЗСН Реестр ЗСН

РЕЕСТР ЗСН Россия / Приволжский федеральный округ / Пермский край / Чайковский городской округ / 59:12:0740010:773

КАДАСТРОВЫЙ УЧАСТОК

Подача сведений в срок до 1 июля текущего года

Сведения о факте сохранившихся площадей сева озимых культур под урожай текущего года, га

| Действия | Номер поля ЕФИС ЗСН | Культура | Площадь, га |
|----------------------------|---------------------|----------|-------------|
| нет данных для отображения | | | |

Экспорт Стр. 0 из 0 (0 эл.)

Сведения о факте сева яровых культур под урожай текущего года, га

| Действия | Номер поля ЕФИС ЗСН | Сельскохозяйственная культура | Площадь, га |
|----------|---------------------|-------------------------------|-------------|
| | 57654-967 | Овес яровой | 20,98 |
| | 57654-1071 | Овес яровой | 26,67 |
| | 57654-605 | Овес яровой | 51,03 |
| | 57735-1630 | Овес яровой | 16,5 |

Экспорт Стр. 1 из 1 (4 эл.)

Сев и уборка урожая

ПОДДЕРЖКА ПОЛЬЗОВАТЕЛЕЙ ЕФГИС ЗСН

Обратная связь

<https://rshzm.ru/support>



Обучение

<https://rshzm.ru/training>



Горячая линия

телефон: 8 800 775-86-76

Ответы на частые вопросы

<https://rshzm.ru/faq>

Поддержка Telegram

Канал
«Поддержка ЕФГИС ЗСН»
<https://t.me/helpefiszsnn>

Чат-бот
«Поддержка ЕФГИС ЗСН»
https://t.me/EfisZsn_Bot

